【潟上 01】

集落：潟上

土砂災害警戒区域等の指定の公示に係る図書

様式－２（急） 土砂災害警戒区域・ 土砂災害特別警戒区域 区域図	土砂災害防止法施行令第二条の基準に該当する区域		N	自然現象の種類	急傾斜地の崩壊	箇所番号	Ⅱ-604.002(3788)
	土砂災害防止法施行令第三条の基準に該当する区域	急傾斜地斜面内の区域		告示番号	新潟県告示第1059・1060号	箇所名	ムカイマチ 向町-1
		土石等の（移動）高さが１m以下の場合、土石等の移動による力が100kN/m²を超える区域	縮尺 1：2,500	告示年月日	平成28年10月7日	所在地	サドシ 佐渡市 ニイボカタガミ 新穂潟上
		土石等の堆積の高さが３mを超える区域					
		それ以外の区域					

新潟県

【潟上 02】

集落：潟上

土砂災害警戒区域等の指定の公示に係る図書

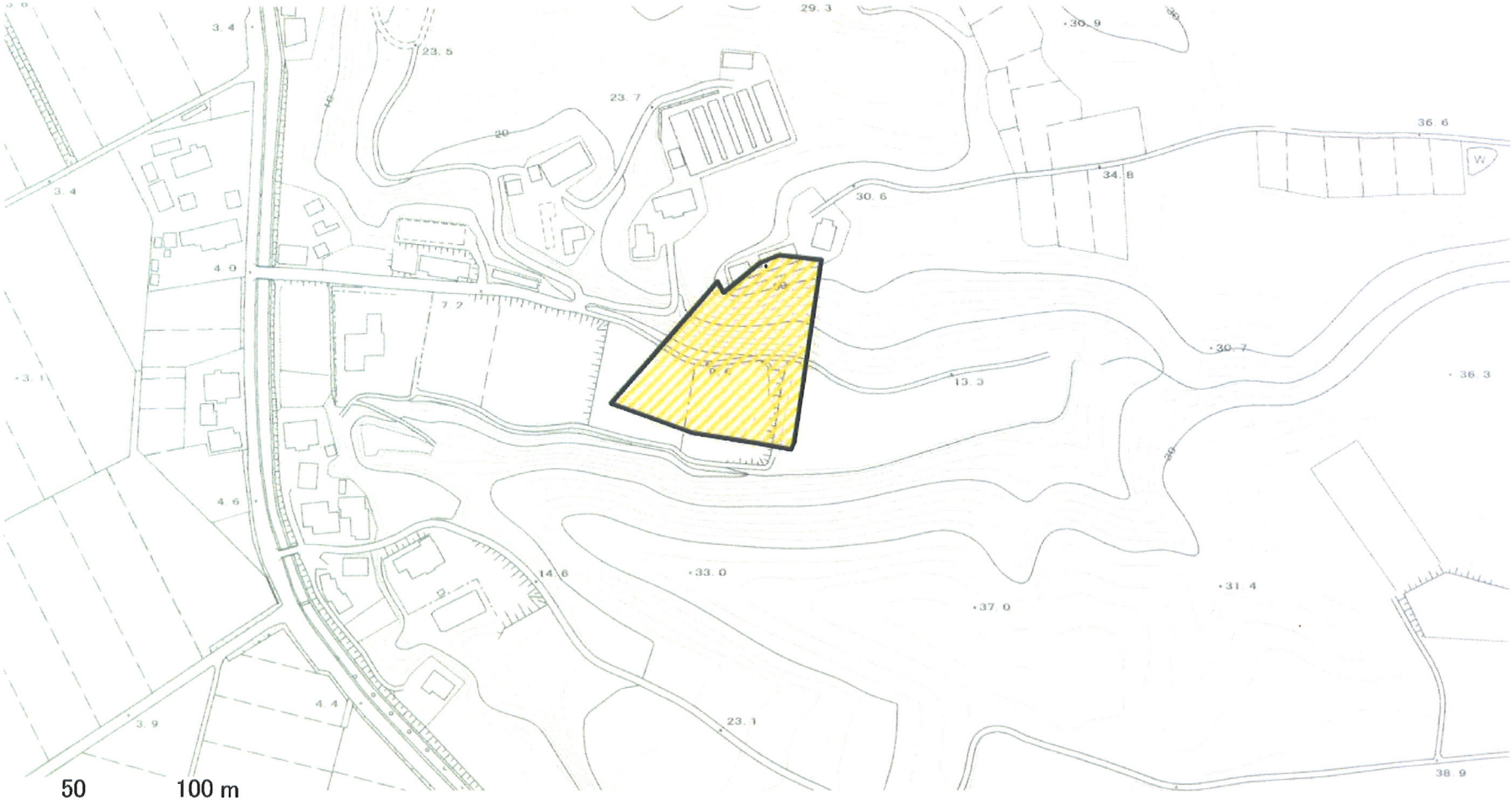

様式－２（急） 土砂災害警戒区域・ 土砂災害特別警戒区域 区域図	土砂災害防止法施行令第二条の基準に該当する区域		N	自然現象の種類	急傾斜地の崩壊	箇所番号	Ⅱ-604.003(3789)
	土砂災害防止法施行令第三条の基準に該当する区域	急傾斜地斜面内の区域	縮尺 1：2,500	告示番号	新潟県告示第1059号	箇所名	ムカイマチ 向町-2
		土石等の（移動）高さが１m以下の場合、土石等の移動による力が100kN/m²を超える区域					
		土石等の堆積の高さが３mを超える区域		告示年月日	平成28年10月7日	所在地	サドシ ニイボカタガミ 佐渡市 新穂潟上
		それ以外の区域					

新潟県

【潟上 03】

集落：潟上

土砂災害警戒区域等の指定の公示に係る図書

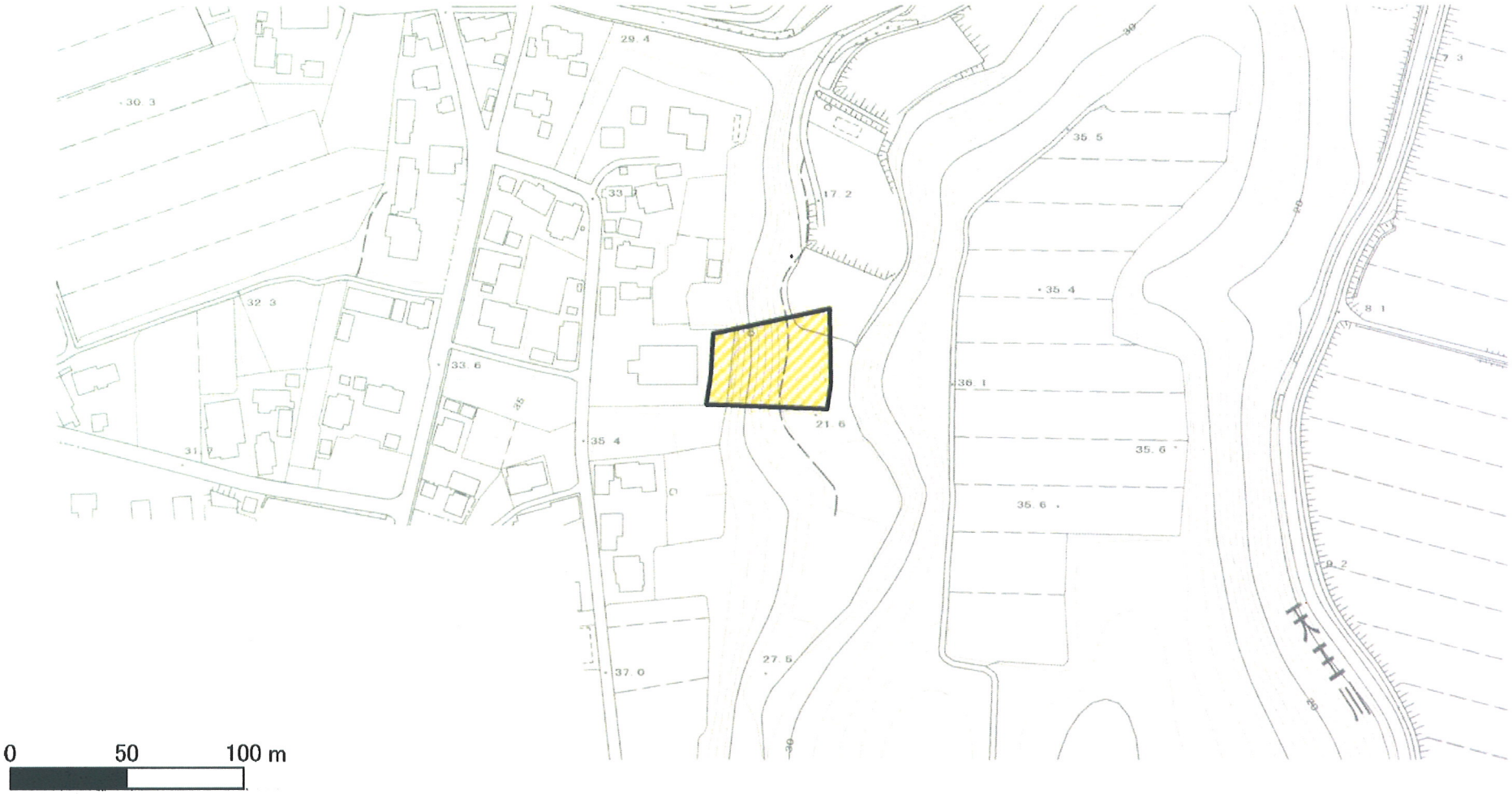

様式－２（急） 土砂災害警戒区域・ 土砂災害特別警戒区域 区域図	土砂災害防止法施行令第二条の基準に該当する区域			N	自然現象の種類	急傾斜地の崩壊	箇所番号	佐渡-604.001
	土砂災害防止法施行令第三条の基準に該当する区域	急傾斜地斜面内の区域			告示番号	新潟県告示第1059号	箇所名	新穂潟上(1)（ニイボカタガミ）
		土石等の（移動）高さが１ｍ以下の場合、土石等の移動による力が100kN/m²を超える区域		縮尺 1：2,500	告示年月日	平成28年10月7日	所在地	佐渡市（サドシ） 新穂潟上（ニイボカタガミ）
		土石等の堆積の高さが３ｍを超える区域						
		それ以外の区域						

新潟県

【潟上 04】

集落：潟上

土砂災害警戒区域等の指定の公示に係る図書

様式－2(土)

土砂災害警戒区域・土砂災害特別警戒区域
区域図

土砂災害防止法施行令第二条の基準に該当する区域		
土砂災害防止法施行令第三条の基準に該当する区域	土石流の高さが1m超える場合、建築物に作用する力が50kN/㎡を超える区域	
	土石流の高さが1m超える場合、建築物に作用する力が50kN/㎡以下の区域	
	その他の区域	

N

縮尺
S=1:2,500

自然現象の種類	土石流	渓流番号	604-佐渡-002
告示番号	新潟県告示第1059号	渓流名	新穂潟上(1)（ニイボカタガミ）
告示年月日	平成28年10月7日	所在地	佐渡市（サドシ） 新穂潟上（ニイボカタガミ）

新潟県

【潟上 05】

集落：潟上

土砂災害警戒区域等の指定の公示に係る図書

様式－２（急） 土砂災害警戒区域・ 土砂災害特別警戒区域 区域図	土砂災害防止法施行令第二条の基準に該当する区域		N	自然現象の種類	急傾斜地の崩壊	箇所番号	佐渡-604.002
	土砂災害防止法施行令第三条の基準に該当する区域	急傾斜地斜面内の区域		告示番号	新潟県告示第1059・1060号	箇所名	新穂潟上(ニイボカタガミ)(2)
		土石等の（移動）高さが１m以下の場合、土石等の移動による力が100kN/m²を超える区域	縮尺 1：2,500				
		土石等の堆積の高さが３mを超える区域		告示年月日	平成28年10月7日	所在地	佐渡市(サドシ) 新穂潟上(ニイボカタガミ)
		それ以外の区域					

新潟県

【潟上 06】

集落：潟上

土砂災害警戒区域等の指定の公示に係る図書

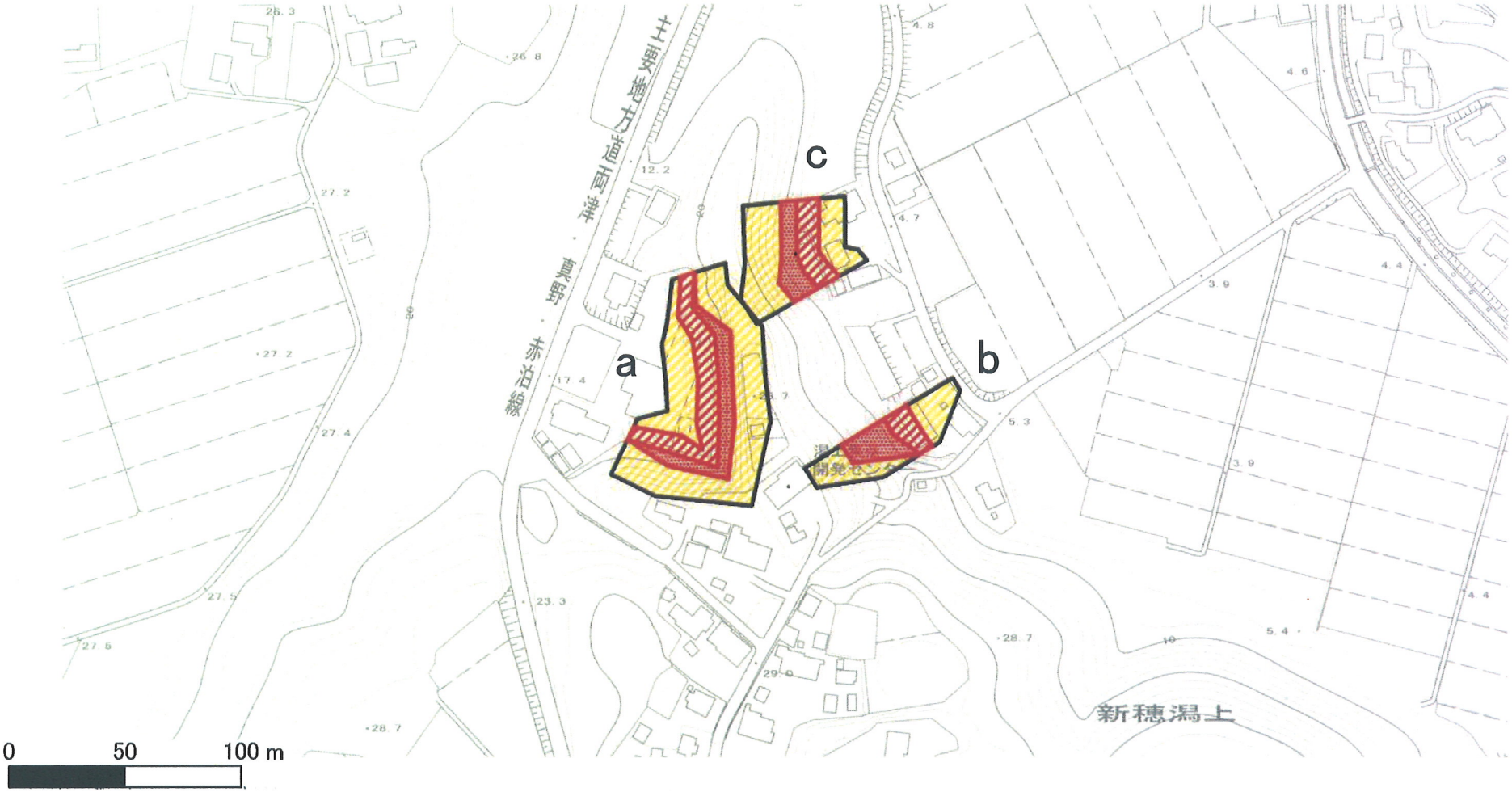

様式－２（急）

土砂災害警戒区域・
土砂災害特別警戒区域
区域図

土砂災害防止法施行令第二条の基準に該当する区域		
土砂災害防止法施行令第三条の基準に該当する区域	急傾斜地斜面内の区域	
	土石等の（移動）高さが１ｍ以下の場合、土石等の移動による力が100kN/m²を超える区域	
	土石等の堆積の高さが３ｍを超える区域	
	それ以外の区域	

N

縮尺
1：2,500

自然現象の種類	急傾斜地の崩壊	箇所番号	佐渡-604.003
告示番号	新潟県告示第1059・1060号	箇所名	新穂潟上（ニイボカタガミ）(3)
告示年月日	平成28年10月7日	所在地	佐渡市（サドシ） 新穂潟上（ニイボカタガミ）

新潟県

【潟上 07】

集落：潟上

土砂災害警戒区域等の指定の公示に係る図書

様式－２（急） 土砂災害警戒区域・ 土砂災害特別警戒区域 区域図	土砂災害防止法施行令第二条の基準に該当する区域		N	自然現象の種類	急傾斜地の崩壊	箇所番号	Ⅱ-604.001(3787)
	土砂災害防止法施行令第三条の基準に該当する区域	急傾斜地斜面内の区域	縮尺 1：2,500	告示番号	新潟県告示第1059号	箇所名	ゲンダイラ 源田平
		土石等の（移動）高さが１m以下の場合、土石等の移動による力が100kN/m²を超える区域		告示年月日	平成28年10月7日	所在地	サドシ ニイボカタガミ 佐渡市 新穂潟上
		土石等の堆積の高さが３mを超える区域					
		それ以外の区域					

新潟県

【潟上 08】

集落：潟上

土砂災害警戒区域等の指定の公示に係る図書

様式－２（急）

土砂災害警戒区域・
土砂災害特別警戒区域
区域図

土砂災害防止法施行令第二条の基準に該当する区域		
土砂災害防止法施行令第三条の基準に該当する区域	急傾斜地斜面内の区域	
	土石等の（移動）高さが１ｍ以下の場合、土石等の移動による力が100kN/m²を超える区域	
	土石等の堆積の高さが３ｍを超える区域	
	それ以外の区域	

N

縮尺
1：2,500

自然現象の種類	急傾斜地の崩壊	箇所番号	Ⅰ-604.002(1611)
告示番号	新潟県告示第1059・1060号	箇所名	カタガミ 潟上
告示年月日	平成28年10月7日	所在地	サドシ 佐渡市 ニイボカタガミ 新穂潟上

新潟県